

الجمهورية الجزائرية الديمقراطية الشعبية  
وزارة النقل  
Ministère des Transports



**MétéoAlgérie**  
الديوان الوطني للأرصاد الجوية  
Office National de la Météorologie



**Bulletin Hebdomadaire de Suivi Climatologique**  
**Du 14 au 20 Septembre 2023**

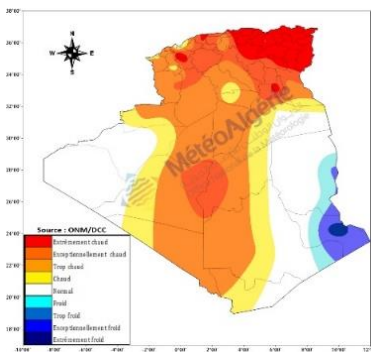
**Résumé :**

Au cours de cette semaine, les températures moyennes étaient chaudes à extrêmement chaudes sur la majeure partie des régions Nord, les Oasis, le Sahara central et l'extrême Sud. En Parallèle, elles étaient froides à trop froides sur la région de Béchar et Illizi à la journée du 14/09, Ain Sefra, Béchar, Beni Abbes, Illizi et Djanet à la journée du 15/09, Illizi et Djanet à la journée du 16/09 et 17/09, Tlemcen, Illizi, Djanet et Tamanrasset à la journée du 18/08, les régions côtières et proche côtières Ouest et la région d'Illizi, Djanet, Tamanrasset et In Guezzam à la journée du 19/09, et sur la région de Djanet en fin de semaine.

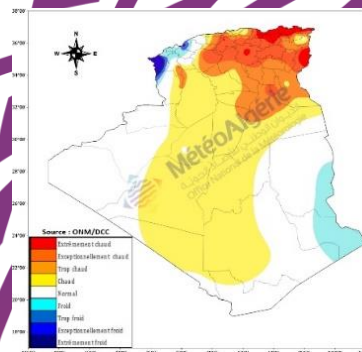
Les températures maximales ont connu pratiquement les mêmes tendances que les températures moyennes mise à part la journée du 18/09 où nous avons enregistré des températures froides à extrêmement froides sur les régions côtières et proches côtières Ouest.

Les températures minimales ont suivi également les mêmes tendances que les températures moyennes hormis quelques exceptions à savoir la journée du 18 et 19/09 où nous avons enregistré des températures chaudes à trop chaudes sur les régions Ouest du pays. Par contre, nous avons enregistré des températures minimales froides à extrêmement froides sur la région de Mecheria vers les hauts plateaux Ouest, la région de Béchar, Beni Abbes, Illizi, Djanet, Tamanrasset au Sud du pays à la journée du 20 Septembre 2023.

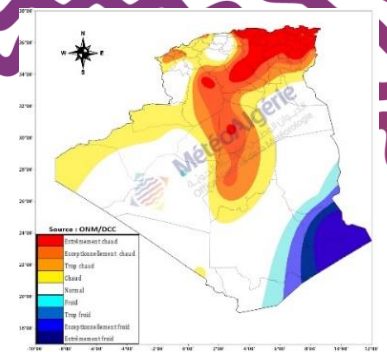
Quelques Cumuls des précipitations ont été également enregistrés durant cette semaine, les plus important sont illustrés dans le tableau en ci-dessous.



**Ecart des Températures Moyennes à la normale décadaire (16/09)**



**Ecart des Températures Maximales à la normale décadaire (18/09)**



**Ecart des Températures Minimales à la normale décadaire (19/09)**

**Cumuls de précipitations (en mm) enregistrés durant cette semaine**

Station	Précipitations (en mm)
Mecheria	11 (à la journée du 14/09)
Alger Dar El Beida	10 (à la journée du 19/09)
Arzew	08 (à la journée du 19/09)